


Legende

- WR Reines Wohngebiet
- WA Allgemeines Wohngebiet
- KG Kerngebiet
- DO Dorfgebiet
- DO(21) Aufschliessungsgebiet mit fortlaufender Nr.
- LM- Sanierungsgebiet
- BF3 Bebauungsfristen
- 0,2 - 0,5 Bebauungsdichterahmen
- L Freiland - landwirtschaftlich genutzte Fläche
- esp Sondernutzung im Freiland (z.B. Ballsport)
- esp- Sondernutzung im Freiland (z.B. Altstoffsammelzentrum)
- Wald
- Denkmalgeschütztes Gebäude
- GF Bodenfundstätten
- ALV Altlastenverdachtsfläche
- BT Biotop
- ER Erdsturzgebiet
- öffentliche Gewässer
- Gerinne
- HWR Hochwasserrückhaltebecken
- 45 dB Lärmisophone
- Tierhaltungsbetrieb unter G=20
- Geruchsschwellenabstand
- Stromleitung
- HA Hochwasserabflussgebiet
- Gebäudenachführung
- L 118 Landesstrasse
- Verkehrsfläche
- Gemeindegrenze
- Katastralgemeindegrenze

Maßstab 1:5000



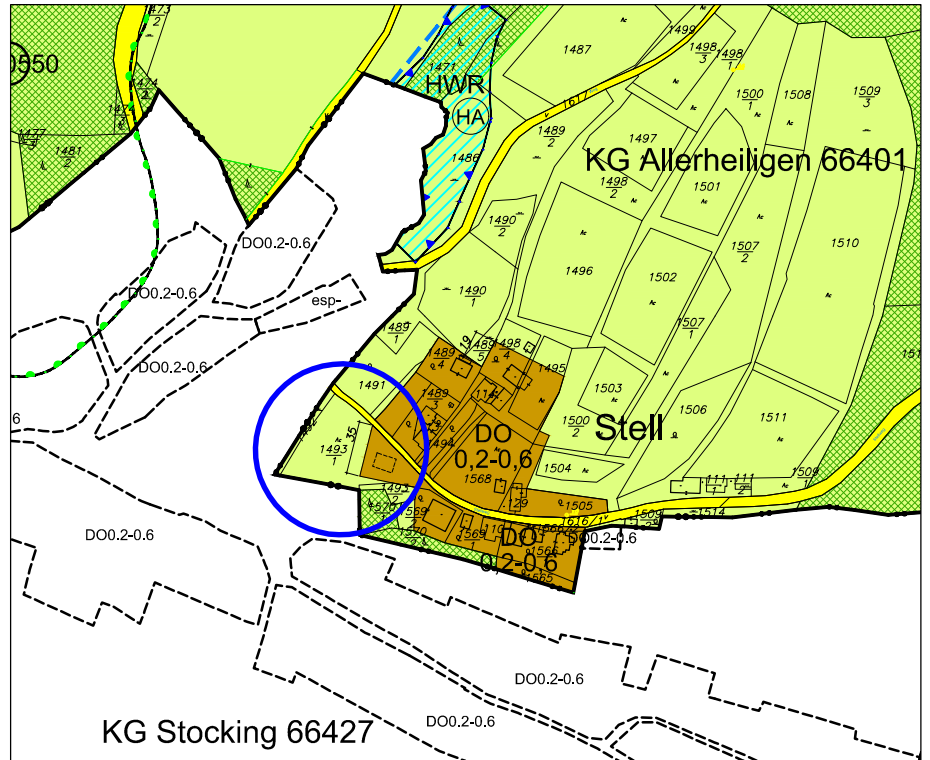
Gemeinde Allerheiligen bei Wildon	
KG 66401 Allerheiligen	
derzeitige Ausweisung Freiland	
künftige Ausweisung DO 0,2 - 0,6	
Rechtsgrundlage StROG 2010 idF LGBl 117/2017	
Gez. mt	Gepr. ch
Projekt Nr 2019/46	
Datum der Planerstellung Dezember 2019	

Verordnungsplan - Entwurf

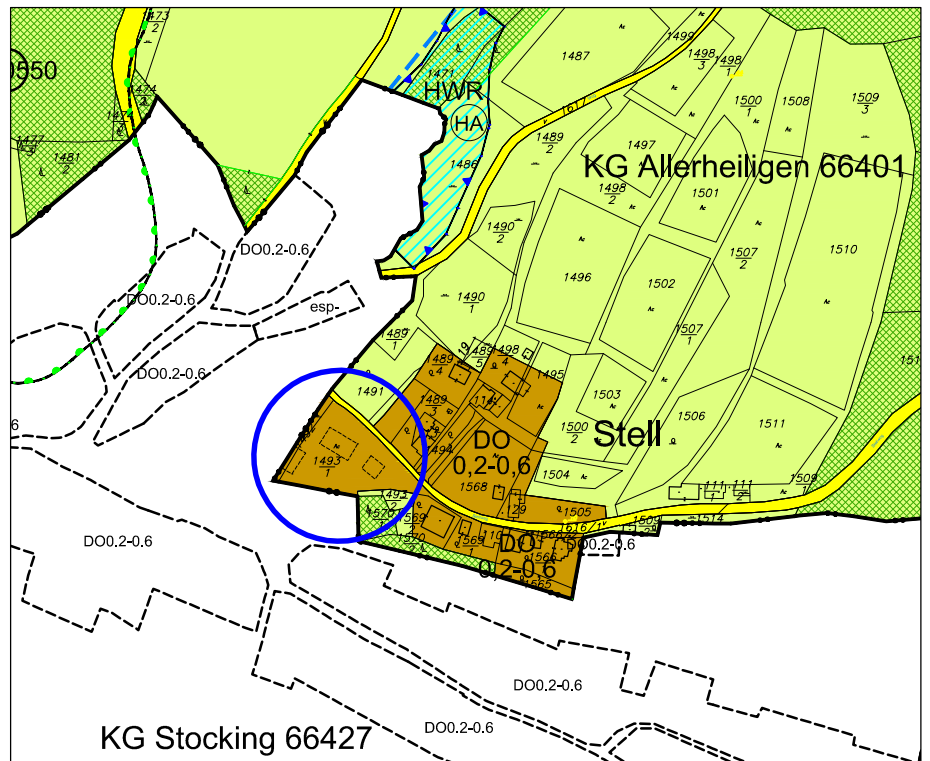
Flächenwidmungsplan - Änderung

4.13 "Stell"

alt



neu



Egm. Christian Sekli

Planverfasser