




Legende

-  Überörtlicher Siedlungsschwerpunkt
-  Örtlicher Siedlungsschwerpunkt
-  Vorrangzone Landwirtschaft
-  Vorrangzone für Industrie u. Gewerbe
-  Rohstoffvorrangzone
-  Grünzone
- Bestand Potential
-  Wohnen
-  Zentrum
-  Industrie, Gewerbe
-  Landwirtschaft
-  Einkaufszentren
-  Bereich mit 2 Funktionen
- Örtliche Vorrangzonen / Eignungszonen
-  Erholung / Sport / Freizeit
- Entwicklungsgrenzen
-  Siedlungspolitisch absolut
-  Siedlungspolitisch relativ
-  Naturräumlich absolut
-  Naturräumlich relativ
-  Biotop
-  Hochwasserrückhaltebecken
-  Hochwasserabflussgebiet
-  öffentliche Gewässer
-  Gerinne

 bauliche Entwicklung Nachbar-gemeinden

 Gemeindegrenze
 Katastralgemeindengrenze

Maßstab 1:5000
 0 50 100 150 200



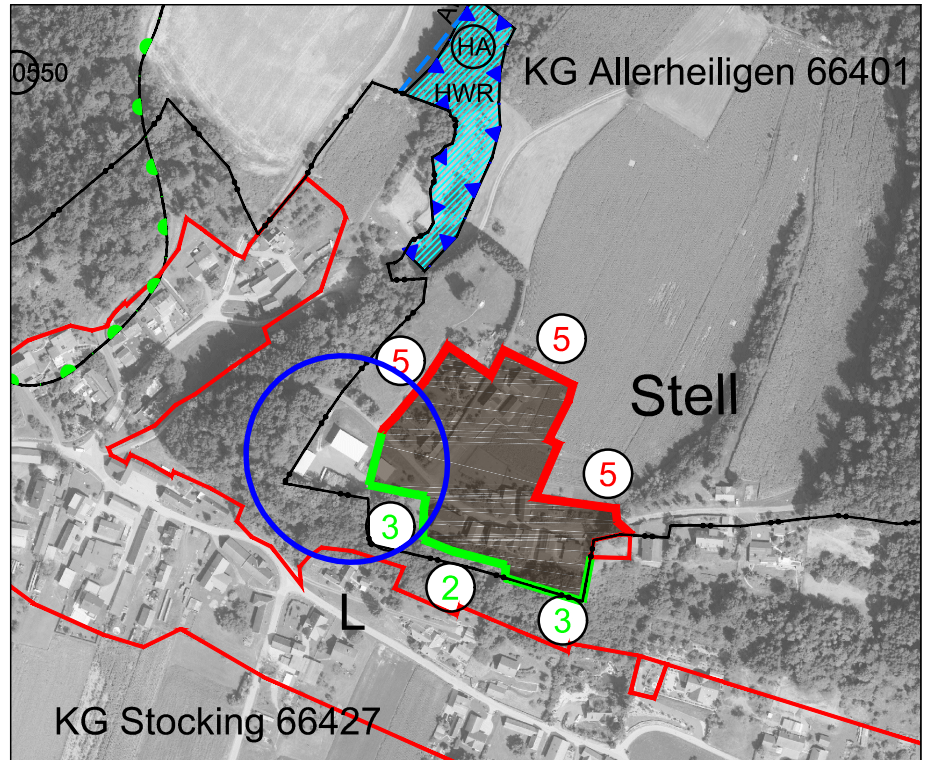
Gemeinde Allerheiligen bei Wildon	
KG 66401 Allerheiligen	
derzeitige Ausweisung Freiland	
künftige Ausweisung Entwicklungsgebiet "Landwirtschaftlich geprägte Siedlungsgebiete"	
Rechtsgrundlage StROG 2010 idF LGBl 117/2017	
Gez. mt	Gepr. ch
Projekt Nr 2019/46	
Datum der Planerstellung Dezember 2019	

Verordnungsplan - Entwurf

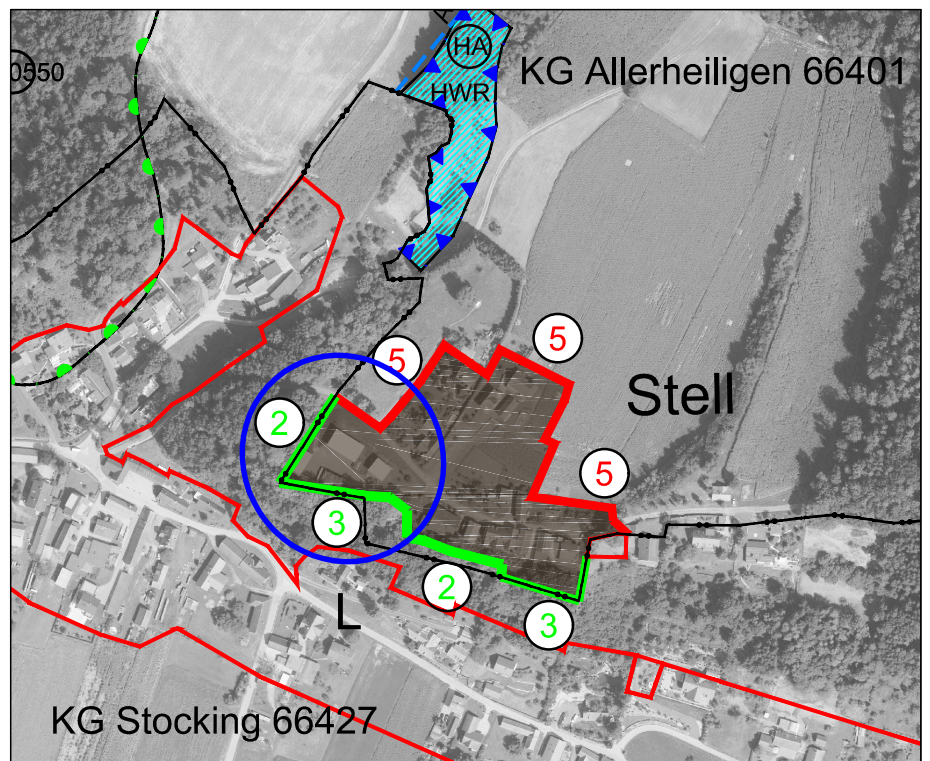
Örtlicher Entwicklungsplan - Änderung

4.03 "Stell"

alt



neu



Bgm. Christian Sekli

Planverfasser